

Points d'Intérêts et Cartes Thématiques

Introduction

G-Ny recense de nombreux points d'intérêts, permettant à l'utilisateur

- de faire une recherche par lieu et pas seulement par adresse
- d'accéder à des cartes thématiques









Note : ce document ne traite pas des informations en temps réel (ex. VeloStanLib'), seulement de la position de lieux particuliers.

Cartes thématiques

Les thèmes abordés concernent essentiellement la mobilité et les lieux publics.

Les données proviennent soit de ressources internes du Grand Nancy, soit de délégataires ou bien d'OpenStreetMap (parfois mis à jour pour l'occasion).

Offre de mobilité

Picto	Description	Source
	Bus / Tram des réseaux Stan et Sub	<ul style="list-style-type: none">• Transdev (DSP)• Keolis (DSP)• Grand Nancy
	<ul style="list-style-type: none">• Velostan'Lib• Velostan'Boutic	<ul style="list-style-type: none">• JC Decaux (DSP)• OpenStreetMap
	<ul style="list-style-type: none">• Autopartage	<ul style="list-style-type: none">• Le DSP• CUGN
	<ul style="list-style-type: none">• Taxi• Taxistan	<ul style="list-style-type: none">• OpenStreetMap• Transdev (DSP)
	Covoiturage	<ul style="list-style-type: none">• Grand Nancy / DSP
	Train (TER)	<ul style="list-style-type: none">• SNCF• OpenStreetMap
	Parkings	<ul style="list-style-type: none">• DSP• OpenStreetMap
	Electromobilité (bornes de recharge)	<ul style="list-style-type: none">• OpenStreetMap (suivi par le Grand Nancy)

"A Proximité"

Picto	Type de POI	Source
	Administration (mairie...)	OpenStreetMap
	Sport & Loisir (stade, piscine, parc...)	OpenStreetMap
	Santé (clinique, hôpital, pharmacie...)	OpenStreetMap
	Étudiant (Université, CROUS...)	OpenStreetMap
	Culture (théâtre, bibliothèque...)	OpenStreetMap
TOUT	Tous les POI disponibles en recherche mais qui ne sont pas visibles sur l'une des cartes thématiques (ex. hôtels, églises...)	OpenStreetMap CUGN

Autres lieux disponibles dans la recherche

Afin de conserver une certaine lisibilité des cartes proposées par les thèmes "mobilité" et "proximité", tous les POI ne sont pas affichés.

Certains peuvent cependant être recherchés. C'est le cas, par exemple, des hôtels, des églises, des campings ou de certains commerces.

Accéder aux sources des données

La plupart des données sont disponibles sur la [plate-forme open data du Grand Nancy](#) ou bien dans l'outil cartographique collaboratif [OpenStreet Map](#).

Voir la section [G-Ny et OpenStreetMap](#).